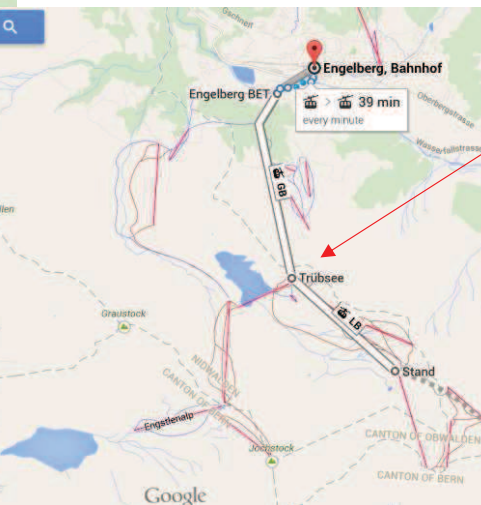
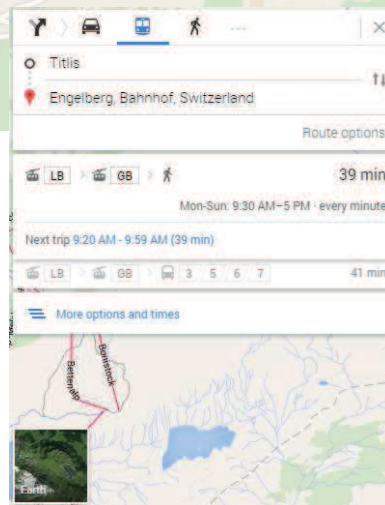
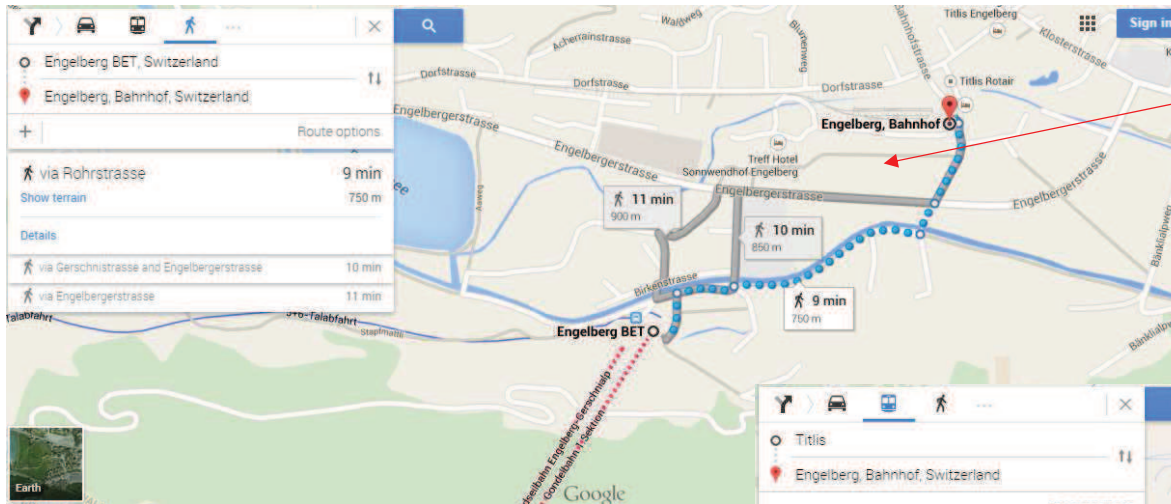


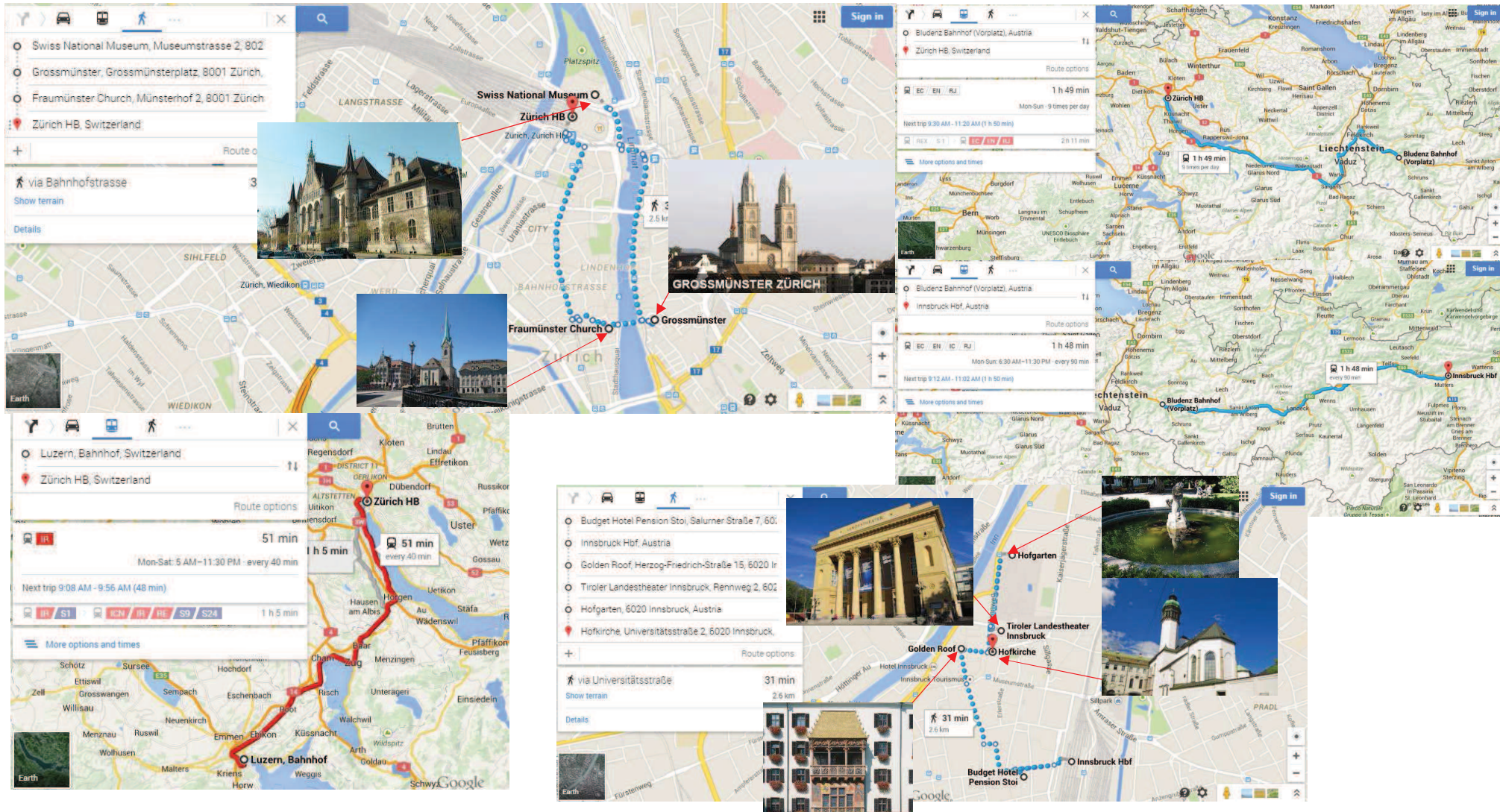
Day 7 Engelberg - titlis, Switzerland

20/2/2015(Fri)



Day 8 Swiss - Austria, Innsbruck

21/2/2015(Sat)



Day 9 Germany, Munich

22/2/2015(Sun)

The image displays a Google Maps interface with a walking route highlighted in blue dots. The route starts at München Hbf (Main Station) and proceeds through the city center, visiting several key locations. The route is labeled with a walking icon, a duration of 1 h 6 min, and a distance of 5.4 km. The route options are listed on the left side of the map.

Route options:

- München Hbf, Germany
- Munich Residenz, Residenzstraße 1, 80333 Mün
- Neues Rathaus, Marienplatz 8, 80331 München, G
- Frauenkirche, Frauenplatz 12, 80331 München, G
- St. Peter's Church, Rindermarkt 1, 80331 Münche
- Victuals Market, Viktualienmarkt 3, 80331 Münch
- München Hbf, Germany

Route options:

- via Neuhauser Str. 1 h 6 min
- Show terrain 5.4 km
- Details

Landmarks and locations marked on the map:

- München Hbf
- Munich Residenz
- Neues Rathaus
- Frauenkirche
- St. Peter's Church
- Victuals Market
- Hotel Bayerischer Hof, München
- Hotel Stachus
- Königsplatz
- Odeonsplatz
- Maximiliansplatz
- Alter Botanischer Garten
- Karlsplatz (Stachus)
- München Hbf Gl. 27-36
- Schwannthalerhöhe
- Schwanthalerstraße
- Paul-Heyse-Straße
- Goethestraße
- Lessingstraße
- Nußbaumstraße
- Sendlingerstraße
- Klenzestraße
- Frauenstraße
- Tat
- Galeriestraße
- Stadtring-Tunnel
- Briener Str.
- Ottstraße
- Marsstraße
- Hirtenstraße
- Denkstraße
- Seidestraße
- Karlstraße
- Auguststraße

Inset images:

- Munich Residenz
- Frauenkirche
- Neues Rathaus
- St. Peter's Church
- Victuals Market
- Hotel Bayerischer Hof, München
- Hotel Stachus
- Königsplatz
- Odeonsplatz
- Maximiliansplatz
- Alter Botanischer Garten
- Karlsplatz (Stachus)
- München Hbf Gl. 27-36
- Schwannthalerhöhe
- Schwanthalerstraße
- Paul-Heyse-Straße
- Goethestraße
- Lessingstraße
- Nußbaumstraße
- Sendlingerstraße
- Klenzestraße
- Frauenstraße
- Tat
- Galeriestraße
- Stadtring-Tunnel
- Briener Str.
- Ottstraße
- Marsstraße
- Hirtenstraße
- Denkstraße
- Seidestraße
- Karlstraße
- Auguststraße

Day 10 Germany - Netherland, Amsterdam

23/2/2015(Mon)

